







Tarkistathan ennen retkeä mahdolliset poikkeustilanteet reiteillä: luontoon.fi/pyha-luosto/ajankohtaista

Exceptions on the trails are possible, please check beforehand: nationalparks.fi/pyha-luostonp/whatsnew

KESÄREITIT SUMMER TRAILS

-  Kesäkävelyreitti Summer hiking trail
-  Melontareitti Canoeing route
-  Maastopyöräilyreitti Mountain biking trail
-  Maastopyöräily sallittu, mutta reitti ei kunnostettu maasto-pyöräilyyn Mountain biking allowed but trail not prepared for biking
-  Maastopyöräily kielletty Mountain biking prohibited
-  Maastopyöräily sallittu, mutta reitti ei välttämättä sovellu pyöräilyyn (suola, portaat, pitkoksia, kivirakaa) Mountain biking allowed, but may not be suitable for biking (salt, stairs or rocky areas)

KANSALLISPUISTON RETKEILYREITTEJÄ NATIONAL PARK SUMMER TRAILS

PYHÄ

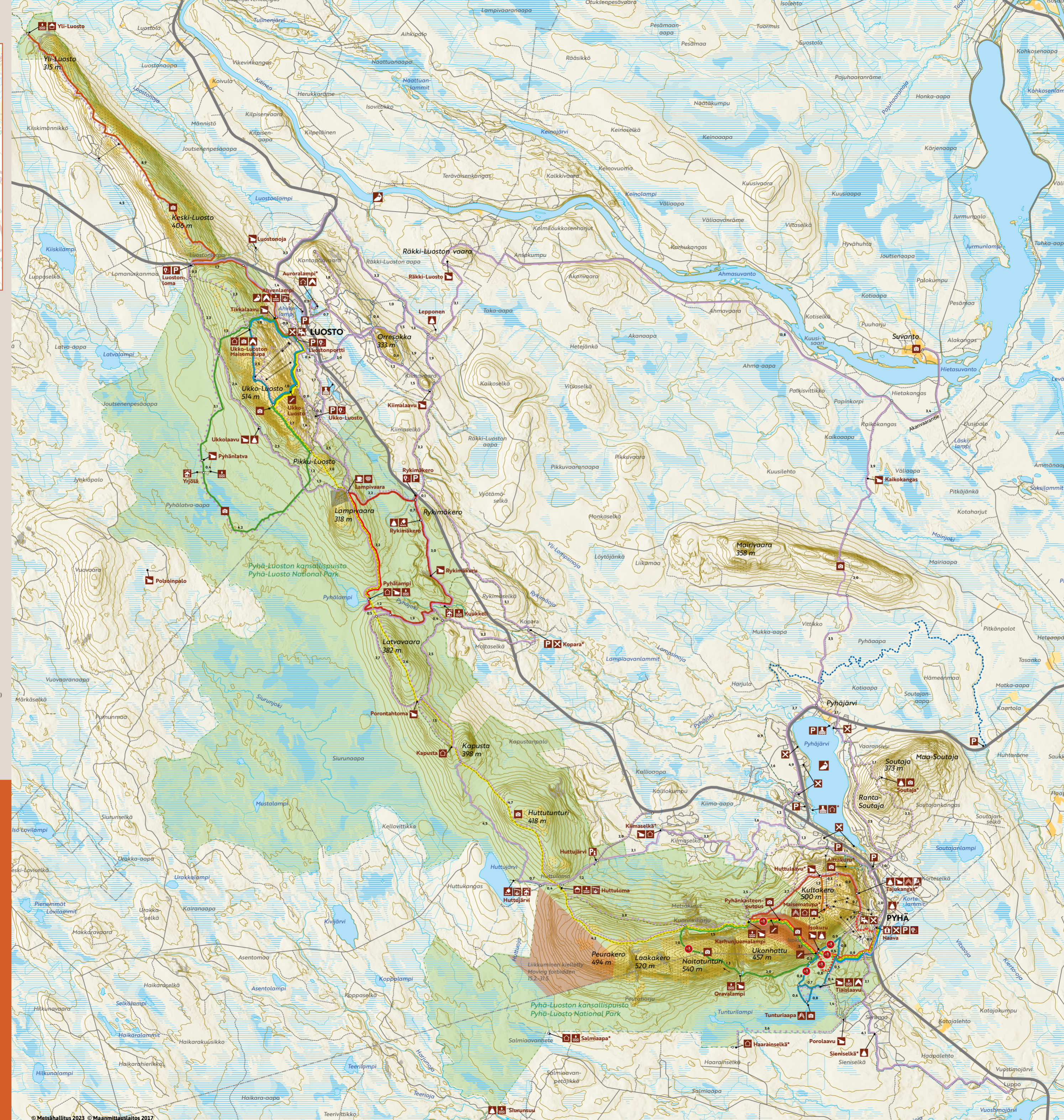
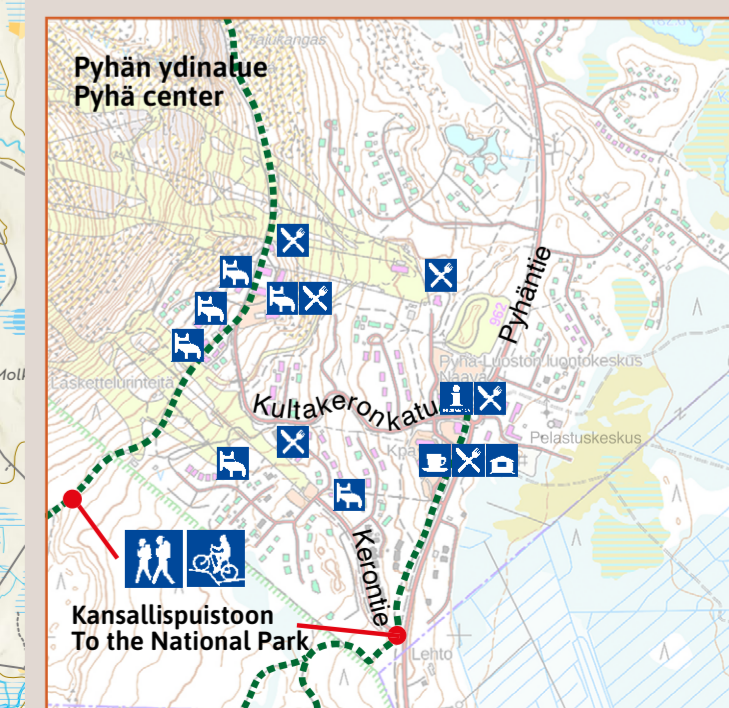
-  Kultakeron huipulta Karhunuomalammen reitille From the top of Kultakero to Karhunuomalampi trail 1.3 km, keskivaativa | average
-  Tunturiaavan luontopolku Tunturiaava nature trail 7 km, helppo | easy
-  Karhunuomalammen reitti Karhunuomalampi trail 10 km, keskivaativa | average
-  Portaaton kiertoreitti Isokuruun Detour without stairs to Isokuru gorge, helppo | easy
-  Noitatunturin valloitus The trail to Noitatunturi Fell 14.5 km, vaativa | advanced
-  Pyhä-Luoston retkeilyreitti Pyhä-Luosto hiking trail 30 km, keskivaativa | average
-  Aittakurun reitti Aittakuru Gorge trail 2 km ympyräreitti | circle trail Alareitti helppo, yläreiteillä portaat Trail in the gorge is easy, stairs on the trail at the top

LUOSTO

-  Rykimäkuren reitti Rykimäkur trail 12 km, helppo | easy
-  Ukko-Luoston huippu Ukko-Luosto tummit 6.5 km ympyräreitti | ring trail, keskivaativa | average
-  Luoston vaellusluontopolku Luosto nature hiking trail 17 km ympyräreitti | ring trail, keskivaativa | average
-  Pyhä-Luoston retkeilyreitti Pyhä-Luosto hiking trail 30 km / suunta | one way, keskivaativa | average
-  Ukko-Luoston maastopyöräilyreitti Ukko-Luosto mountain biking trail 18 km ympyräreitti | ring trail, keskivaativa | average
-  Luosto-Yli-luosto retkeilyreitti Luosto-Yli-luosto hiking trail 8-12 km, vaativa | advanced

Lisätietoa Pyhä-Luoston kansallispuiston reiteistä: luontoon.fi/pyha-luosto

More information on Pyhä-Luosto National Park's trails: nationalparks.fi/pyha-luostonp



KARTTAMERKIT LEGENDS

- | | |
|--------------------------------------------------------------------------------------------------------------------------------------|----------------------------------------------------------------------------------------------------------------------------------------------------------------|
|  Kansallispuisto National Park |  Polku Path |
|  Lampivaaran kaivospiiri Lampivaara Mine District |  Poroaita, aita Reindeer fence, fence |
|  Rajoitusvyöhyke Restricted area |  Muu kuin Metsähallituksen ylläpidossa Maintained by other than Metsähallitus |
|  1.5 Etäisyys Distance |  Tie Road |
|  Kahvila Café |  Valokuvauspaikka Photography spot |
|  Ravintola Restaurant |  Seikkailupuisto Adventure Park |
|  Majoitus Accommodation |  Laavu Lean-to-shelter |
|  Pysäköinti Parking |  Kota Campfire hut |
|  Portaat Stairs |  Puolikota Campfire shelter |
|  Luontokeskus Visitor Centre |  Keittokatos Cooking shelter |
|  Ametistikaivos Amethyst mine |  Päivätupa Day-use hut |
|  Uima- ja peseytyspaikka Swimming |  Vuokratupa Rental hut |
|  Virkistyskalastus Recreational fishing |  Autiotupa Wilderness hut |
|  Reittien lähtöpiste Trail starting point |  Luonnonvesi (kyltettyä ennen käyttöä) Natural water (boil before use) |
|  Revontulien bongauspaikka Northern lightsviewpoint |  Talousvesikaivo Household water well |

PYHÄ-LUOSTO NATIONAL PARK



The Pyhä-Luosto National Park has been awarded the national Sustainable Travel Finland label by Visit Finland. Its diverse trail network and well-maintained rest areas enable excursions to the natural wonders of Pyhä-Luosto, a landscape shaped by billion-year-old fells, ancient forests, and aapa mires.

The Naava Visitor Centre exhibition is open daily.

Current trail information and tips for the national park: luontoon.fi/pyhaluosto